

ETAT DES RISQUES ET POLLUTIONS

3 TROMPÉ LOUP, 17620 LA GRIPPERIE ST SYMPHORIEN

Adresse: 3 Trompé Loup 17620 LA GRIPPERIE ST SYMPHORIEN

Coordonnées GPS: 45.78463133635815, -0.941680669784546

Cadastre: B125, B615, B616

Commune: LA GRIPPERIE ST SYMPHORIEN

Code Insee: 17184

Reference interne : 23-09-CLERTON-4851

Reference d'édition: 2431639

Date d'édition: 29/09/2023

Vendeur:

CLERTON

Acquéreur:



PEB : NON

Radon : NIVEAU 1

0 BASIAS, 0 BASOL, 0 ICPE

SEISME : NIVEAU 3

PLAN DE PREVENTION DES RISQUES

Type	Exposition	Plan de prevention
Informatif PEB	NON	Le bien n'est pas situé dans un zonage réglementaire du plan d'exposition au bruit
PPR Naturel SEISME	OUI	Zonage réglementaire sur la sismicité : Niveau 3
PPR Naturel RADON	OUI	Commune à potentiel radon de niveau 1
Informatif Sols Argileux	OUI	Niveau de risque : Fort Une étude géotechnique est obligatoire sur cette parcelle en cas de construction ou modification du Bâti. (Loi ELAN, Article 68)
PPR Naturels	NON	La commune ne dispose d'aucun plan de prevention des risques Naturels
PPR Miniers	NON	La commune ne dispose d'aucun plan de prevention des risques Miniers
PPR Technologiques	NON	La commune ne dispose d'aucun plan de prevention des risques Technologiques

"Les informations sur les risques auxquels ce bien est exposé sont disponibles sur le site Géorisques : www.georisques.gouv.fr" article R.125-25

DOCUMENTS RÉGLEMENTAIRES ET REFERENCES

<https://www.info-risques.com/short/SNTAS>

En cliquant sur le lien suivant ci-dessus, vous trouverez toutes les informations préfectorales et les documents de références et les annexes qui ont permis la réalisation de ce document.



Certificat de compétences Diagnosticueur Immobilier

N° CPDI1192 Version 008

Je soussigné, Philippe TROYAUX, Directeur Général d'I.Cert, atteste que :

Monsieur SAMB Medoune

Est certifié(e) selon le référentiel I.Cert dénommé CPE DI DR 01, dispositif de certification de personnes réalisant des diagnostics immobiliers pour les missions suivantes :

Amiante avec mention	Amiante Avec Mention** Date d'effet : 09/10/2019 - Date d'expiration : 08/10/2024
Amiante sans mention	Amiante Sans Mention* Date d'effet : 09/10/2019 - Date d'expiration : 08/10/2024
DPE individuel	Diagnostic de performance énergétique sans mention : DPE individuel Date d'effet : 12/11/2019 - Date d'expiration : 11/11/2024
Electricité	Etat de l'installation intérieure électrique Date d'effet : 09/10/2019 - Date d'expiration : 08/10/2024
Gaz	Etat de l'installation intérieure gaz Date d'effet : 23/10/2019 - Date d'expiration : 22/10/2024
Plomb	Plomb : Constat du risque d'exposition au plomb Date d'effet : 12/11/2019 - Date d'expiration : 11/11/2024
Termites	Etat relatif à la présence de termites dans le bâtiment - France métropolitaine Date d'effet : 12/11/2019 - Date d'expiration : 11/11/2024

En foi de quoi ce certificat est délivré, pour valoir et servir ce que de droit.

Edité à Saint-Grégoire, le 18/11/2019.



* Missions de repérage des matériaux et produits de la liste A et des matériaux et produits de la liste B et évaluations périodiques de l'état de conservation des matériaux et produits de la liste A dans les bâtiments autres que ceux relevant de la mention.

**Missions de repérage des matériaux et produits de la liste A et des matériaux et produits de la liste B et évaluations périodiques de l'état de conservation des matériaux et produits de la liste A dans des immeubles de grande hauteur, dans des établissements recevant du public répondant aux catégories 1 à 4, dans des immeubles de travail hébergeant plus de 300 personnes ou dans des bâtiments industriels. Missions de repérage des matériaux et produits de la liste C. Les examens visuels à l'issue des travaux de retrait ou de confinement. Arrêté du 21 novembre 2006 modifié définissant les critères de certification des compétences des personnes physiques opérateurs des constats de risque d'exposition au plomb, des diagnostics du risque d'intoxication par le plomb des peintures ou des contrôles après travaux en présence de plomb; et les critères d'accréditation des organismes de certification - Arrêté du 25 juillet 2016 définissant les critères de certification des compétences des personnes physiques opérateurs de repérages, d'évaluation périodique de l'état de conservation des matériaux et produits contenant de l'amiante, et d'examen visuel après travaux dans les immeubles bâtis et les critères d'accréditation des organismes de certification - Arrêté du 30 octobre 2006 modifié définissant les critères de certification des compétences des personnes physiques réalisant l'état relatif à la présence de termites dans le bâtiment et les critères d'accréditation des organismes de certification - Arrêté du 16 octobre 2006 modifié définissant les critères de certification des compétences des personnes physiques réalisant le diagnostic de performance énergétique ou l'attestation de prise en compte de la réglementation thermique, et les critères d'accréditation des organismes de certification - Arrêté du 6 avril 2007 modifié définissant les critères de certification des compétences des personnes physiques réalisant l'état de l'installation intérieure de gaz et les critères d'accréditation des organismes de certification - Arrêté du 8 juillet 2006 modifié définissant les critères de certification des compétences des personnes physiques réalisant l'état de l'installation intérieure d'électricité et les critères d'accréditation des organismes de certification.



Parc d'Affaires, Espace Performance – Bât K – 35760 Saint-Grégoire

CPE DIFR 11 rev13

ETAT DES RISQUES ET POLLUTIONS

Aléas naturels, miniers ou technologiques, sismicité, potentiel radon, sols pollués et nuisances sonores

Cet état est établi sur la base des informations mises à disposition par arrêté préfectoral

N°	11-1427	du	26/04/2011	Mis à jour le	
Adresse de l'immeuble	3 Trompé Loup		Code postal ou Insee	17620 LA GRIPPERIE ST SYMPHORIEN	
Références cadastrales :	B125, B615, B616				

Situation de l'immeuble au regard d'un plan de prévention des risques naturels (PPRN)

> L'immeuble est situé dans le périmètre d'un PPR N	Oui	Non	X
prescrit	anticipé	approuvé	date
Si oui, les risques naturels pris en considération sont liés à :			
inondation	crue torrentielle	remontée de nappe	avalanches
cyclone	mouvements de terrain	sécheresse géotechnique	feux de forêt
séisme	volcan	autres	
extraits des documents de référence joints au présent état et permettant la localisation de l'immeuble au regard des risques pris en compte			

> L'immeuble est concerné par des prescriptions de travaux dans le règlement du PPRN	Oui	Non
Si oui, les travaux prescrits ont été réalisés	Oui	Non

Situation de l'immeuble au regard du risque érosion

> Le terrain est situé en secteur du recul du trait de cote (érosion)	Oui	Non	X
Si oui, exposition à l'horizon des:	30 ans	100 ans	

Situation de l'immeuble au regard d'un plan de prévention des risques miniers (PPRM)

> L'immeuble est situé dans le périmètre d'un PPR M	Oui	Non	X
prescrit	anticipé	approuvé	date
Si oui, les risques naturels pris en considération sont liés à :			
	mouvements de terrain	autres	
extraits des documents de référence joints au présent état et permettant la localisation de l'immeuble au regard des risques pris en compte			

> L'immeuble est concerné par des prescriptions de travaux dans le règlement du PPRM	Oui	Non
Si oui, les travaux prescrits ont été réalisés	Oui	Non

Situation de l'immeuble au regard d'un plan de prévention des risques technologiques (PPRT)

> L'immeuble est situé dans le périmètre d'un PPR T prescrit et non encore approuvé	Oui	Non	X
Si oui, les risques technologiques pris en considération dans l'arrêté de prescription sont liés à :			
effet toxique	effet thermique	effet de surpression	
> L'immeuble est situé dans le périmètre d'un PPR T approuvé	Oui	Non	X
Extraits des documents de référence permettant la localisation de l'immeuble au regard des risques pris en compte :			

> L'immeuble est situé en secteur d'expropriation ou de délaissement	Oui	Non
L'immeuble est situé en zone de prescription	Oui	Non
Si la transaction concerne un logement, les travaux prescrits ont été réalisés	Oui	Non
Si la transaction ne concerne pas un logement, l'information sur le type de risques auxquels l'immeuble est exposé ainsi que leur gravité, probabilité et cinétique, est jointe à l'acte de vente ou au contrat de location	Oui	Non

Situation de l'immeuble au regard du zonage sismique réglementaire

L'immeuble se situe dans une commune de sismicité classée en				
zone 1	zone 2	zone 3	zone 4	zone 5
très faible	faible	modérée	moyenne	forte
		X		

Information relative à la pollution de sols

> Le terrain est situé en secteur d'information sur les sols (SIS)	Oui	Non	X
--	-----	-----	---

Situation de l'immeuble au regard du zonage réglementaire à potentiel radon

> L'immeuble se situe dans une commune à potentiel radon de niveau 3	Oui	Non	X
--	-----	-----	---

Situation de l'immeuble au regard d'un plan d'exposition au bruit (PEB)

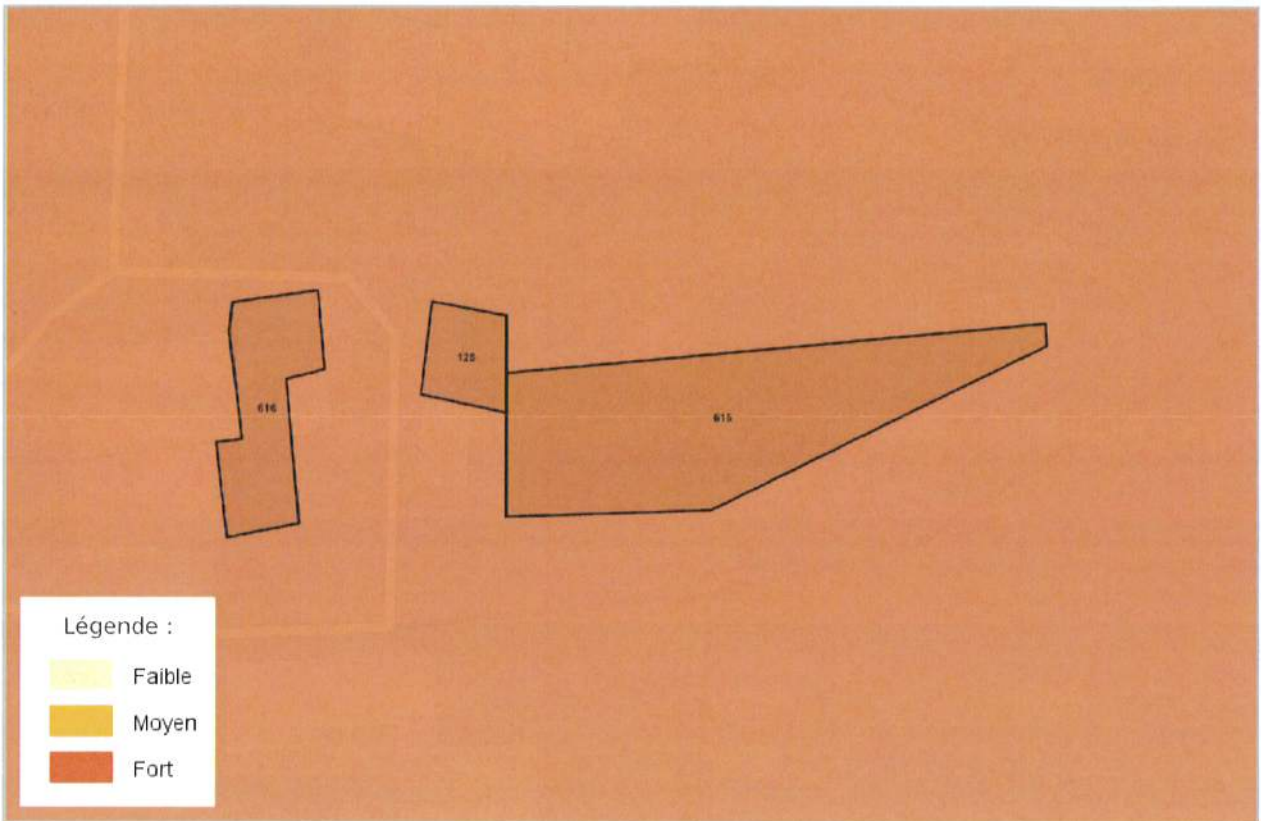
> L'immeuble est situé dans le périmètre d'un PEB:	Oui	Non	X	
Si oui, les nuisances sonores s'élèvent aux niveau:	zone D	zone C	zone B	zone A
	faible	modérée	forte	très forte

Information relative aux sinistres indemnisés par l'assurance suite à une catastrophe N/M/T*

* catastrophe naturelle minière ou technologique			
> L'information est mentionnée dans l'acte de vente	Oui	Non	
vendeur	date / lieu	acquéreur	
	29/09/2023 / LA GRIPPERIE ST SYMPHORIEN		

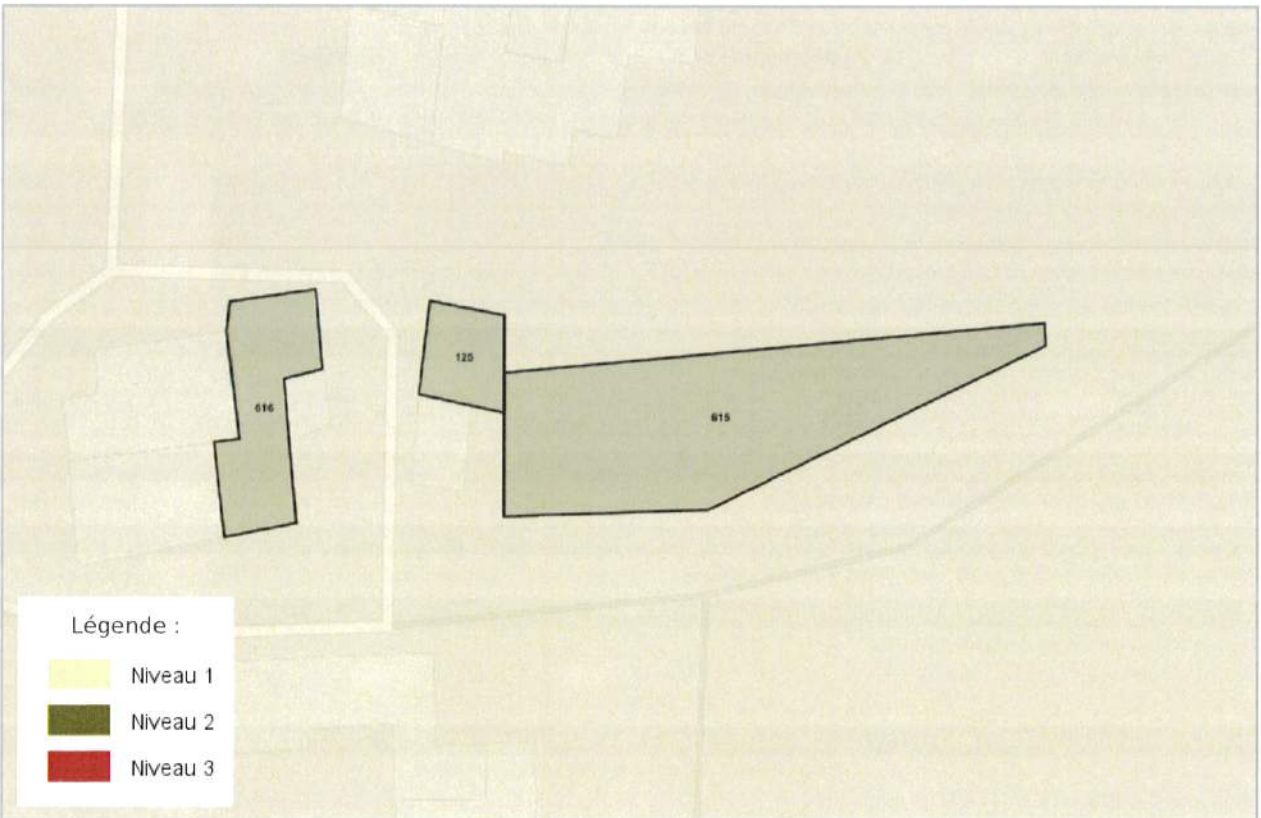
CARTOGRAPHIE DES MOUVEMENTS DE TERRAINS (ARGILES)

B125 - B615 - B616

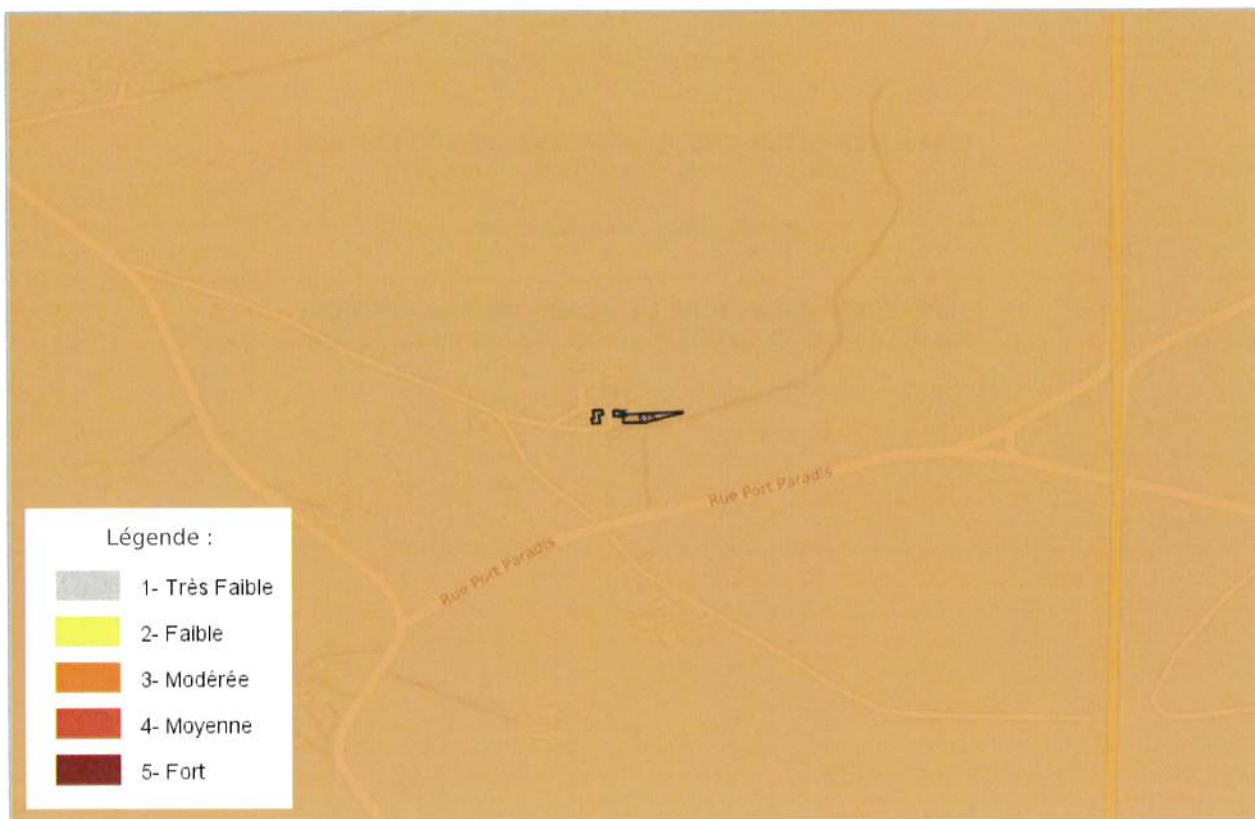


RADON

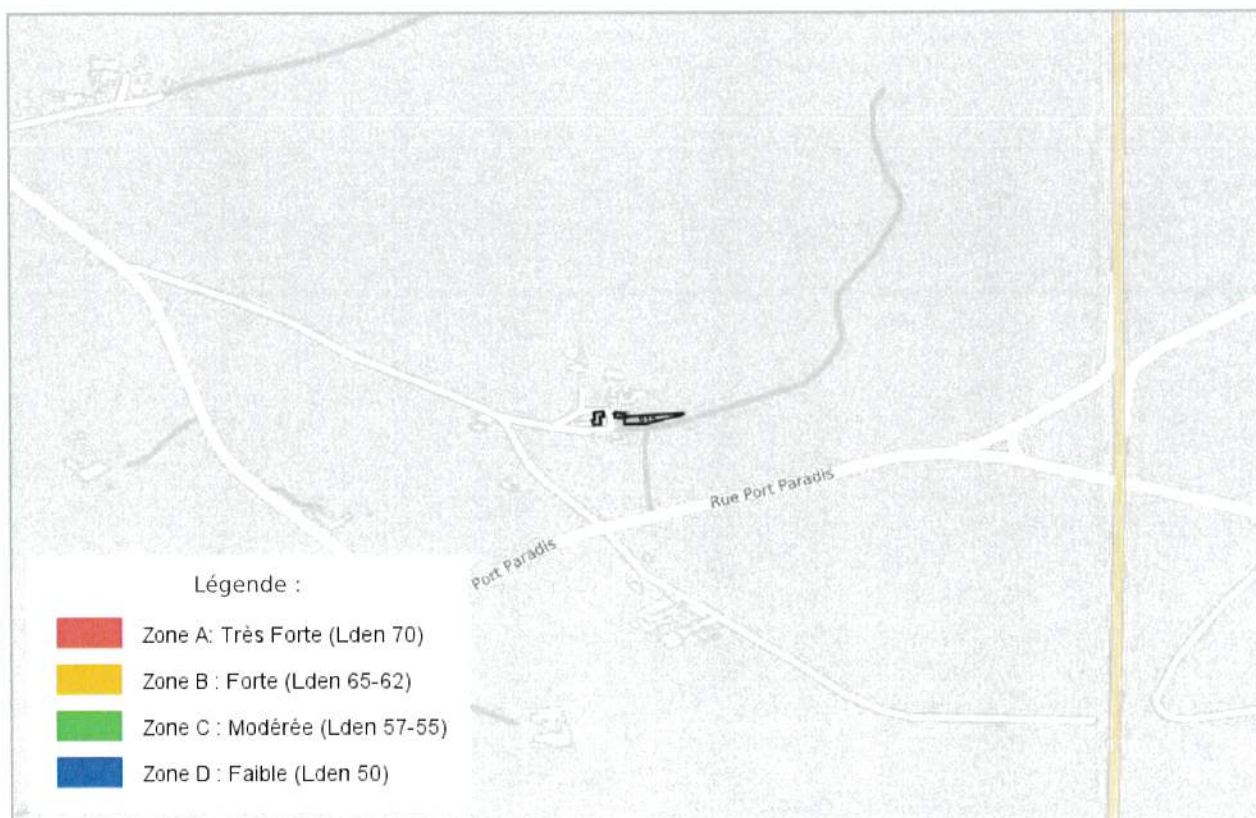
B125 - B615 - B616



CARTOGRAPHIE DES ZONES SISMIQUES



PLAN D'EXPOSITION AUX BRUITS (PEB)



LISTE DES SITES BASIAS (À MOINS DE 500 MÈTRES)
BASE DE DONNÉES DES SITES INDUSTRIELS ET ACTIVITÉS DE SERVICES

Aucun site BASIAS a moins de 500 mètres

LISTE DES SITES BASOL (À MOINS DE 500 MÈTRES)
BASE DE DONNÉES DE POLLUTION DES SOL

Aucun site BASOL a moins de 500 mètres

LISTE DES SITES ICPE (À MOINS DE 500 MÈTRES)
INSTALLATIONS CLASSÉES POUR LA PROTECTION DE L'ENVIRONNEMENT

Aucun site ICPE a moins de 500 mètres



Préfecture : Charente-Maritime

Commune : LA GRIPPERIE ST SYMPHORIEN

Déclaration de sinistres indemnisés

en application du IV de l'article L 125-5 du Code l'environnement

Adresse de l'immeuble

3 Trompé Loup / Parcelles: B125 - B615 - B616
17620 LA GRIPPERIE ST SYMPHORIEN

Sinistres indemnisés dans le cadre d'une reconnaissance de l'état de catastrophe

Cochez les cases OUI ou NON

Arrêtés de reconnaissance de l'état de catastrophes au profit de la commune

si, à votre connaissance, l'immeuble a fait l'objet d'une indemnisation suite à des dommages consécutifs à chacun des événements

Catastrophe naturelle	Début	Fin	Arrêté	Jo du	Indemnisation
Sécheresse	01/07/2003	30/09/2003	25/08/2004	26/08/2004	<input type="checkbox"/> OUI <input type="checkbox"/> NON
Sécheresse	01/10/1989	31/12/1992	15/11/1994	24/11/1994	<input type="checkbox"/> OUI <input type="checkbox"/> NON
Mouvement de Terrain	25/12/1999	29/12/1999	29/12/1999	30/12/1999	<input type="checkbox"/> OUI <input type="checkbox"/> NON
Chocs Mécaniques liés à l'action des Vagues	25/12/1999	29/12/1999	29/12/1999	30/12/1999	<input type="checkbox"/> OUI <input type="checkbox"/> NON
Inondations et/ou Coulées de Boue	25/12/1999	29/12/1999	29/12/1999	30/12/1999	<input type="checkbox"/> OUI <input type="checkbox"/> NON
Sécheresse	01/07/2005	30/09/2005	20/02/2008	22/02/2008	<input type="checkbox"/> OUI <input type="checkbox"/> NON
Mouvement de Terrain	27/02/2010	01/03/2010	01/03/2010	02/03/2010	<input type="checkbox"/> OUI <input type="checkbox"/> NON
Chocs Mécaniques liés à l'action des Vagues	27/02/2010	01/03/2010	01/03/2010	02/03/2010	<input type="checkbox"/> OUI <input type="checkbox"/> NON
Inondations et/ou Coulées de Boue	27/02/2010	01/03/2010	01/03/2010	02/03/2010	<input type="checkbox"/> OUI <input type="checkbox"/> NON
Inondations et/ou Coulées de Boue	08/12/1982	31/12/1982	11/01/1983	13/01/1983	<input type="checkbox"/> OUI <input type="checkbox"/> NON

Etabli le :

Nom et visa du vendeur

Visa de l'acquéreur

Cachet / Signature en cas de prestataire ou mandataire

Pour en savoir plus, chacun peut consulter en préfecture ou en mairie, le dossier départemental sur les risques majeurs, le document d'information communal sur les risques majeurs et, sur internet, le site portail dédié à la prévention des risques majeurs : www.georisques.gouv.fr



RÉPUBLIQUE
FRANÇAISE

Liberté
Égalité
Fraternité



QUE FAIRE
EN CAS DE...

Le séisme est le risque naturel majeur potentiellement le plus meurtrier, tant par ses effets directs (chutes d'objets et effondrement de bâtiments) qu'indirects (mouvements de terrain, tsunami, etc.).

SÉISME ?

Avant les secousses, préparez-vous

- **REPÉREZ les endroits où vous protéger :** loin des fenêtres, sous un meuble solide
- **FIXEZ les appareils et meubles lourds** pour éviter qu'ils ne soient projetés ou renversés
- **PRÉPAREZ VOTRE KIT D'URGENCE 72H** avec les objets et articles essentiels
- **FAITES RÉALISER UN DIAGNOSTIC de vulnérabilité** de votre bâtiment



Pendant les secousses

- **ABRITEZ-VOUS PRÈS D'UN MUR**, d'une structure porteuse ou sous des meubles solides
- **ELOIGNEZ-VOUS DES FENÊTRES** pour éviter les bris de verre
- Si vous êtes en rez-de-chaussée ou à proximité d'une sortie, **ÉLOIGNEZ-VOUS DU BÂTIMENT**
- **NE RESTEZ PAS PRÈS DES LIGNES ÉLECTRIQUES** ou d'ouvrages qui pourraient s'effondrer (ponts, corniches, ...)
- **EN VOITURE, NE SORTEZ PAS** et arrêtez-vous à distance des bâtiments
- **RESTEZ ATTENTIF :** après une première secousse, il peut y avoir des répliques



Après les secousses



SORTEZ DU BÂTIMENT, évacuez par les escaliers et éloignez-vous de ce qui pourrait s'effondrer



ELOIGNEZ-VOUS DES CÔTES et rejoignez les hauteurs : un séisme peut provoquer un tsunami



ÉVITEZ DE TÉLÉPHONER afin de laisser les réseaux disponibles pour les secours



RESTEZ À L'ÉCOUTE des consignes des autorités