

Demande de certificat d'urbanisme

Ce document est émis par le ministère en charge de l'urbanisme.

- (i) Depuis le 1^{er} janvier 2022, vous pouvez déposer votre demande par voie dématérialisée selon les modalités définies par la commune compétente pour la recevoir.

Ce formulaire peut se remplir facilement sur ordinateur avec un lecteur pdf.

Vous devez utiliser ce formulaire si :

- vous souhaitez connaître les règles applicables en matière d'urbanisme sur un terrain.
- vous souhaitez savoir si l'opération que vous projetez est réalisable.

Cadre réservé à la mairie du lieu du projet

C U 0 17 3 29 22 R 00 4 8
Dpt Commune Année N° de dossier

La présente déclaration a été reçue à la mairie



Cachet de la mairie et signature du receveur

le 21/10/2022

1 Objet de la demande de certificat d'urbanisme

a) Certificat d'urbanisme d'information

Indique les dispositions d'urbanisme, les limitations administratives au droit de propriété et la liste des taxes et participations d'urbanisme applicables au terrain.

b) Certificat d'urbanisme opérationnel

Indique en outre si le terrain peut être utilisé pour la réalisation de l'opération projetée.

2 Identité du ou des demandeurs

(i) Le demandeur sera le titulaire du certificat et destinataire de la décision.

Si la demande est présentée par plusieurs personnes, indiquez leurs coordonnées sur la fiche complémentaire.

2.1 Vous êtes un particulier Madame Monsieur

Nom Prénom

2.2 Vous êtes une personne morale

Dénomination Raison sociale

SCP GOMBAUD COMBEAU COUTAND AVOCATS

N° SIRET Type de société (SA, SCI...)

4 1 0 5 2 4 5 3 2 0 0 0 4 2 SCP

Représentant de la personne morale : Madame Monsieur

Nom Prénom

COUTAND MATTHIEU

3 Coordonnées du demandeur

Adresse : Numéro : 1 Voie : rue Alphonse de Saintonge

Lieu-dit : _____

Localité : _____

Code postal : 1 7 0 0 0 BP : _____ Cedex : _____

Téléphone : 0 5 4 6 3 0 6 2 8 2 Indicatif pour le pays étranger : _____

Si le demandeur habite à l'étranger :

Pays : _____ Division territoriale : _____

Adresse électronique :

cabinet _____@avocatsgc.fr

J'accepte de recevoir à l'adresse électronique communiquée les réponses de l'administration et notamment par lettre recommandée électronique ou par un autre procédé électronique équivalent les documents habituellement notifiés par lettre recommandée avec accusé de réception.

4 Le terrain

Les informations et plans (voir liste des pièces à joindre) que vous fournissez doivent permettre à l'administration de localiser précisément le (ou les) terrain(s) concerné(s) par votre projet.

Le terrain est constitué de l'ensemble des parcelles cadastrales d'un seul tenant appartenant à un même propriétaire.

4.1 Adresse du (ou des) terrain(s)

Numéro : _____ Voie : 9001

Lieu-dit : Chemin de la Prise à Robion

Localité : Saint-Froult

Code postal : 1 7 7 8 0

4.2 Références cadastrales^[1] :

① Si votre projet porte sur plusieurs parcelles cadastrales, veuillez renseigner la fiche complémentaire page 4 :

Préfixe : _____ Section : A Numéro : 7 1 9

Superficie totale du terrain (en m²) : 347

5 Cadre réservé à l'administration – Mairie

Articles L.111-11 et R.410-13 du code de l'urbanisme

5.1 État des équipements publics existants

Le terrain est-il déjà desservi ?

Observations :

Équipements :

Voirie : Oui Non

Eau potable : Oui Non

Assainissement : Oui Non

Électricité : Oui Non

[1] En cas de besoin, vous pouvez vous renseigner auprès de la mairie

5.2 État des équipements publics prévu

La collectivité a-t-elle un projet de réalisation d'équipements publics desservant le terrain ?

Équipements		Par quel service ou concessionnaire ?	Avant le
Voirie	Oui <input type="checkbox"/> Non <input checked="" type="checkbox"/>		
Eau potable	Oui <input type="checkbox"/> Non <input checked="" type="checkbox"/>		
Assainissement	Oui <input type="checkbox"/> Non <input checked="" type="checkbox"/>		
Électricité	Oui <input type="checkbox"/> Non <input checked="" type="checkbox"/>		

Observations : Commune soumise au Règlement national d'urbanisme Parcelles situées dans des Parcelles non urbanisées de la commune, en zone contaminée ou susceptible de l'être par les terres et en zone RS3 du PPRN approuvé le 02 novembre 2022 -

IAC, arrêté AT-196 + PPRN -

6 Engagement du (ou des) demandeurs

Je certifie exactes les informations mentionnées ci-dessus.

À La Rochelle

Fait le 21/10/2022

Signature du (des) demandeur(s)

⚠ Dans le cadre d'une saisine par voie papier

Votre demande doit être établie en deux exemplaires pour un certificat d'urbanisme d'information ou quatre exemplaires pour un certificat d'urbanisme opérationnel. Elle doit être déposée à la mairie du lieu du projet.

Vous devrez produire :

- un exemplaire supplémentaire, si votre projet se situe en périmètre protégé au titre des monuments historiques ;
- deux exemplaires supplémentaires, si votre projet se situe dans un cœur de parc national.

Références cadastrales : fiche complémentaire

① Si votre projet porte sur plusieurs parcelles cadastrales, veuillez indiquer pour chaque parcelle cadastrale sa superficie ainsi que la superficie totale du terrain.

Préfixe : _____ Section : A Numéro : 7 2 0 Superficie de la parcelle cadastrale (en m²) : 371

Préfixe : _____ Section : _____ Numéro : _____ Superficie de la parcelle cadastrale (en m²) : _____

Préfixe : _____ Section : _____ Numéro : _____ Superficie de la parcelle cadastrale (en m²) : _____

Préfixe : _____ Section : _____ Numéro : _____ Superficie de la parcelle cadastrale (en m²) : _____

Préfixe : _____ Section : _____ Numéro : _____ Superficie de la parcelle cadastrale (en m²) : _____

Préfixe : _____ Section : _____ Numéro : _____ Superficie de la parcelle cadastrale (en m²) : _____

Préfixe : _____ Section : _____ Numéro : _____ Superficie de la parcelle cadastrale (en m²) : _____

Préfixe : _____ Section : _____ Numéro : _____ Superficie de la parcelle cadastrale (en m²) : _____

Préfixe : _____ Section : _____ Numéro : _____ Superficie de la parcelle cadastrale (en m²) : _____

Préfixe : _____ Section : _____ Numéro : _____ Superficie de la parcelle cadastrale (en m²) : _____

Préfixe : _____ Section : _____ Numéro : _____ Superficie de la parcelle cadastrale (en m²) : _____

Préfixe : _____ Section : _____ Numéro : _____ Superficie de la parcelle cadastrale (en m²) : _____

Préfixe : _____ Section : _____ Numéro : _____ Superficie de la parcelle cadastrale (en m²) : _____

Préfixe : _____ Section : _____ Numéro : _____ Superficie de la parcelle cadastrale (en m²) : _____

Préfixe : _____ Section : _____ Numéro : _____ Superficie de la parcelle cadastrale (en m²) : _____

Préfixe : _____ Section : _____ Numéro : _____ Superficie de la parcelle cadastrale (en m²) : _____

Préfixe : _____ Section : _____ Numéro : _____ Superficie de la parcelle cadastrale (en m²) : _____

Préfixe : _____ Section : _____ Numéro : _____ Superficie de la parcelle cadastrale (en m²) : _____

Préfixe : _____ Section : _____ Numéro : _____ Superficie de la parcelle cadastrale (en m²) : _____

Préfixe : _____ Section : _____ Numéro : _____ Superficie de la parcelle cadastrale (en m²) : _____

Préfixe : _____ Section : _____ Numéro : _____ Superficie de la parcelle cadastrale (en m²) : _____

Préfixe : _____ Section : _____ Numéro : _____ Superficie de la parcelle cadastrale (en m²) : _____

Préfixe : _____ Section : _____ Numéro : _____ Superficie de la parcelle cadastrale (en m²) : _____

Préfixe : _____ Section : _____ Numéro : _____ Superficie de la parcelle cadastrale (en m²) : _____

Préfixe : _____ Section : _____ Numéro : _____ Superficie de la parcelle cadastrale (en m²) : _____

Superficie totale du terrain (en m²) : _____



Préfecture de Charente-Maritime

code postal 17780

commune Saint-Froult

code Insee 17329

Fiche communale d'information risques et sols

aléas naturels, miniers ou technologiques, sismicité et pollution des sols

1. Annexe à l'arrêté préfectoral

n° 06-511

du 13 février 2006

mis à jour le 14/06/18

2. Situation de la commune au regard d'un ou plusieurs plans de prévention de risques naturels [PPR n]

2.1 La commune est située dans le périmètre d'un PPR n

oui non

prescrit

date 20/12/17

aléa érosion cotière, submersion marine

date

aléa

date

aléa

Les documents de référence mentionnés à l'article R125-24 du Code de l'environnement sont :

la note de présentation

consultable sur Internet *

le règlement

consultable sur Internet *

le zonage réglementaire

consultable sur Internet *

Le règlement de ce PPR n intègre des prescriptions de travaux

oui non

3. Situation de la commune au regard d'un ou plusieurs plans de prévention de risques miniers [PPR m]

3.1 La commune est située dans le périmètre d'un PPR m

oui non

date

aléa

date

aléa

date

aléa

Les documents de référence mentionnés à l'article R125-24 du Code de l'environnement sont :

la note de présentation

consultable sur Internet *

le règlement

consultable sur Internet *

le zonage réglementaire

consultable sur Internet *

Le règlement de ce PPR m intègre des prescriptions de travaux

oui non

4. Situation de la commune au regard d'un ou plusieurs plans de prévention de risques technologiques [PPR t]

4.1 La commune est située dans le périmètre d'un PPR t prescrit et non encore approuvé

oui non

4.2 La commune est située dans le périmètre d'un PPR t approuvé

oui non

date

aléa

date

aléa

date

aléa

Les documents de référence mentionnés à l'article R125-24 du Code de l'environnement sont :

la note de présentation

consultable sur Internet *

le règlement

consultable sur Internet *

le zonage réglementaire

consultable sur Internet *

Le règlement de ce PPR t intègre des prescriptions de travaux

oui non

5. Situation de la commune au regard du zonage réglementaire pour la prise en compte de la sismicité

en application des articles R 563-4 et R 125-23 du code de l'environnement modifiés par les décrets n°2010-1254 et 2010-1255

La commune est située dans une zone de sismicité

zone 1 zone 2 zone 3 zone 4 zone 5

très faible

faible

modérée

moyenne

forte

Le document de référence mentionné à l'article R125-24 du Code de l'environnement est :

Art. D 563-8-1: répartition des communes entre les cinq zones de sismicité

consultable sur Internet *

6. Situation de la commune au regard de la pollution de sols

La commune est située en secteur d'information sur les sols (SIS)

oui non

Les documents de référence mentionnés à l'article R125-24 du Code de l'environnement sont :

consultable sur Internet *

pièces jointes

7. Cartographie

extraits de documents ou de dossiers permettant la localisation des immeubles au regard des risques encourus

en application de l'article R125-26 du Code de l'environnement

Carte informative

8. Arrêtés portant ou ayant porté reconnaissance de l'état de catastrophe naturelle ou technologique

à la date de l'édition de la présente fiche communale les risques près de chez soi

! La liste actualisée des arrêtés est consultable sur le site <http://www.georisques.gouv.fr/> dans la rubrique : Connaître les risques près de chez soi

catastrophes naturelles

nombre 5

catastrophes technologiques

nombre 0

Date 30/06/18

Le préfet de département



Liberté • Égalité • Fraternité

RÉPUBLIQUE FRANÇAISE

PRÉFET DE LA CHARENTE-MARITIME

Arrêté n° 11-156 portant délimitation des zones contaminées par les termites ou susceptibles de l'être à court terme dans le département de la Charente-Maritime

direction
départementale
des Territoires et de la Mer
Charente-Maritime

Le préfet de la Charente-Maritime
Chevalier de l'ordre national du Mérite

service Politique du
Logement Durable et
Solidarité
unité
Bâtiments et Constructions
Durables

Vu la loi n° 99-471 du 8 juin 1999 tendant à protéger les acquéreurs et propriétaires d'immeubles contre les termites et autres insectes xylophages, et notamment son article 3 ;

Vu le décret n° 2000-613 du 3 juillet 2000 relatif à la protection des acquéreurs et propriétaires d'immeubles contre les termites, notamment son article 2 abrogé par le décret n° 2006-114 du 5 septembre 2006 relatif aux diagnostics techniques immobiliers et modifiant le code de la construction et de l'habitation et le code de la santé publique ;

Vu le décret n° 2006-591 du 23 mai 2006 relatif à la protection des bâtiments contre les termites et autres insectes xylophages et modifiant le code de la construction et de l'habitation ;

Vu le décret n° 2014-1427 du 28 novembre 2014 modifiant les articles R. 112-3, R. 112-4 et R. 133-4 du code de la construction et de l'habitation ;

Vu l'arrêté du 10 août 2000 fixant le modèle de l'état parasitaire relatif à la présence de termites dans un immeuble ;

Vu l'arrêté du 28 novembre 2014 modifiant l'arrêté du 27 juin 2006 modifié relatif à l'application des articles R. 112-2 à R. 112-4 du code de la construction et de l'habitation ;

Vu le livre I du code de la construction et de l'habitation, et notamment ses articles L. 133-1 à L. 133-6, R. 112-2 à R. 112-4, et R. 133-1 à R. 133-8 ;

Vu l'arrêté préfectoral n°02-2012 du 10 juin 2002 classant l'ensemble du département de la Charente-Maritime en zone contaminée par les termites ou susceptible de l'être à court terme ;

Vu la consultation engagée auprès de l'ensemble des communes du département de la Charente-Maritime le 28 octobre 2014 ;

Vu les délibérations transmises à la suite de cette consultation entérinant les décisions des conseils municipaux ;

Considérant que dans le cadre de la loi et des décrets susvisés, il est nécessaire d'éviter la propagation et l'extension des zones infestées par des actions préventives et curatives ;

Sur proposition du Secrétaire Général de la Préfecture ;

ARRÊTE

Article 1 : La totalité du territoire du département de la Charente-Maritime est considérée comme une zone contaminée par les termites ou susceptible de l'être à court terme ;

Article 2 : En cas de vente de tout ou partie d'un immeuble bâti situé dans une zone contaminée par les termites ou susceptible de l'être à court terme, la clause d'exonération de garantie pour vice caché prévue à l'article 1643 du Code Civil, si le vice caché est constitué par la présence de termites, ne peut être stipulée qu'à la condition de l'annexion d'un état parasitaire du bâtiment à l'acte authentique constatant la réalisation de la vente.
L'état parasitaire doit être établi depuis moins de six mois à la date de l'acte authentique.

Article 3 : En cas de démolition totale ou partielle d'un bâtiment situé dans une zone contaminée par les termites ou susceptible de l'être à court terme, les bois et matériaux contaminés par les termites doivent être incinérés sur place, ou traités avant tout transport si leur destruction par incinération sur place n'est pas possible.
La personne qui procède à ces opérations en fait la déclaration en mairie.

Article 4 : Lors de la construction ou de travaux d'aménagement d'un bâtiment, des dispositions doivent être prises pour la protection de l'ouvrage contre les termites et autres insectes xylophages :

- sur l'ensemble du département, les bois et matériaux à base de bois participant à la solidité du bâtiment doivent être protégés contre les insectes à larves xylophages (capricornes, vrillettes, etc...);
- dans une zone contaminée par les termites ou susceptible de l'être à court terme, d'une part, les bois et matériaux à base de bois participant à la solidité du bâtiment doivent être protégés contre les termites, d'autre part, l'interface sol/bâtiment des constructions doit être protégé des risques d'infestation par les termites souterrains au moyen d'une barrière de protection (physique ou physico-chimique) ou d'un dispositif de protection dont l'état est facilement contrôlable.

Au plus tard à la réception des travaux le constructeur doit remettre au maître d'ouvrage une notice technique (conforme au modèle réglementaire de l'arrêté du 16 février 2010) indiquant les modalités et caractéristiques des protections mises en œuvre contre les termites et autres insectes xylophages.

Article 5 : À l'intérieur des communes considérées comme une zone contaminée par les termites ou susceptible de l'être à court terme, au titre du présent arrêté, des secteurs de lutte renforcée contre les infestations de termites peuvent être définis par délibération du conseil municipal.

Dans les périmètres définis de lutte s'appliquent, par arrêté, les pouvoirs d'injonction du maire aux propriétaires d'immeubles bâtis ou non bâtis de procéder dans les six mois à la recherche de termites, ainsi qu'aux travaux de prévention et d'éradication nécessaires.

Article 6 : Les fonctions d'expertise ou de diagnostic sont exclusives de toute autre activité de traitement préventif, curatif ou d'entretien de lutte contre les termites.

Article 7 : Le présent arrêté sera affiché pendant 3 mois à compter de sa réception en mairie dans les communes considérées comme une zone contaminée par les termites ou susceptible de l'être à court terme, au titre du présent arrêté. Il sera adressé pour information aux acteurs concernés par la prévention et la lutte contre les termites, et en particulier à la chambre départementale des Notaires, au conseil supérieur du Notariat, au syndicat national des professionnels de l'immobilier, à la fédération nationale de l'immobilier.

Article 8 : L'arrêté n° 02-2012 du 10 juin 2002 classant l'ensemble du département de la Charente-Maritime en zone contaminée par les termites ou susceptible de l'être à court terme, est abrogé.

Article 9 : Le Secrétaire Général de la Préfecture de la Charente-Maritime, les Sous-Préfets des arrondissements concernés, les Maires des communes concernées, sont chargés, chacun en ce qui le concerne, de l'exécution du présent arrêté qui est publié au recueil des actes administratifs de l'État.

La Rochelle, le **27 JAN. 2017**

**Pour le Préfet
En Secrétaire Général**


Mické TOURNAIRE



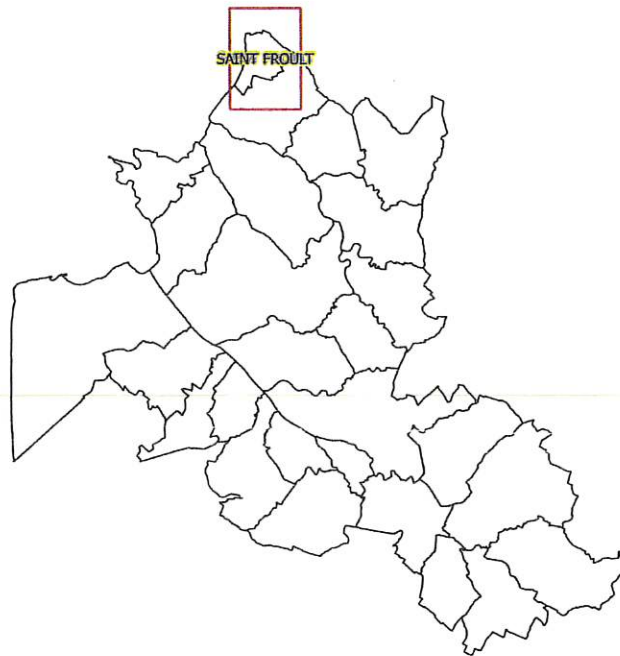
Liberté • Égalité • Fraternité
RÉPUBLIQUE FRANÇAISE

Direction Départementale des Territoires
et de la Mer de la Charente-Maritime

Plan de Prévention des Risques Naturels

CARTE RÉGLEMENTAIRE

Commune de SAINT FROULT









0 50 100 150 m

Échelle : 1/5000



01/04/2019

Légende

Zonage réglementaire

-  Re
-  Rs1
-  Rs2
-  Rs3
-  Bs1 Aléa faible
-  Bs2 Aléa long terme

Isocote de référence

-  Cote de référence à court terme (en m NGF)
-  Cote de référence à long terme (en m NGF)

Approuvé le
02 novembre 2022
par arrêté préfectoral

